ПОЛЕ•2018
ШЕЛЬФОВАЯ ПАРТИЯ

Команда *(фото Иванова А.В.)*

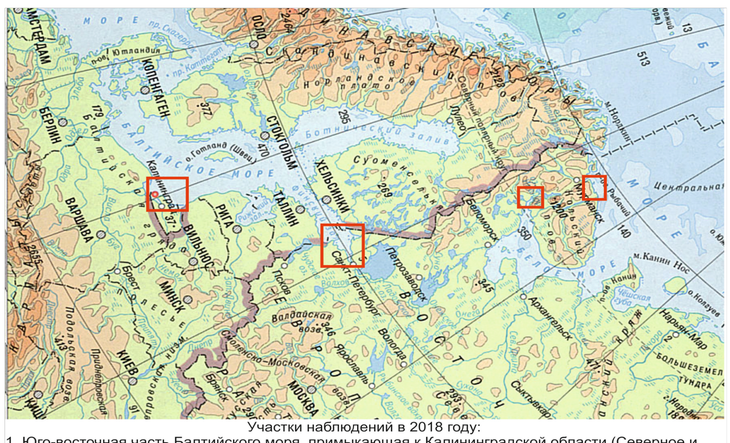

Участки наблюдений в 2018 году:
1. Юго-восточная часть Балтийского моря, примыкающая к Калининградской области (Северное и западное побережья Самбийского полуострова, основание Куршской косы)
2. Восточная часть Финского залива (Курортный район, Большая Ижора, Копорский залив, р-н о. Гогланд)
3. Белое море, г.Кандалакша - береговая зона
4. Баренцево море, губа Териберская

Команда *(фото Иванова А.В.)*



Берега Баренцева моря. Онлайн-картирование *(фото Неевина И.А.)*

Калининградские Мальдивы *(фото Евдокименко А.В.)*

Жаркие работы *(фото Сукнотовой А.Н.)*

Геологический натюрморт *(фото Евдокименко А.В.)*

Котловины выдувания на Куршской косе *(фото Неевина И.А.)*

Здесь вам не равнина *(фото Сергеева А.Ю.)*

Владимир Александрович для масштаба *(фото Сергеева А.Ю.)*



Проба грунта *(фото Рябчук Д.В.)*

Три богатыря *(фото Буданова Л.М.)*

Отбор проб на родном Финском заливе *(фото Рябчук Д.В.)*



Суровая морская геофизика *(фото Сергеева А.Ю.)*

Ловись рыбка *(фото Кропачева Ю.П.)*

Трое на разрезе *(фото Евдокименко А.В.)*

Фиксация котловин выдувания *(фото Нестеровой Е.Н.)*

Остров Гогланд. Рассвет *(фото Рябчук Д.В.)*

Экзогенные процессы *(фото Сукнотовой А.Н.)*

1882 ВСЕГЕИ